

# memoria 2017-18

paso a paso, monte a monte, cima a cima



aitzeder  
mendi taldea



[www.aitzedermtf.org](http://www.aitzedermtf.org)



### **Comenzamos a andar**


Empieza un nuevo curso y el club empieza a andar. En este año se ha constituido el club y se ha inscrito en la federación (FVM-BMF). La fecha en la que empezamos a andar es el 24 de Septiembre

Un paso que nos ayuda a ofrecer nuevas oportunidades y conocer a otros clubs que se mueven en nuestro entorno. ¡Un año de mucha ilusión!



# ÍNDICE

INTRODUCCIÓN.....	5
SALIDAS.....	6
BELATXIKIETA.....	10
LA SOSTENIBILIDAD EN LA MONTAÑA.....	12
ORGANIZACIÓN.....	16
ECONOMÍA.....	18
IMPACTO SOCIAL Y MEDIOAMBIENTAL.....	20
CONCURSO “MENDIZALE DEL AÑO”.....	22





# INTRODUCCIÓN


*Un año que empieza con muchos retos e ilusiones por delante*

Un nuevo nombre, nuevo logo, nuevos proyectos y, sobre todo, nuevas ilusiones. Aitzeder nace de un proyecto consolidado como lo era Aitzgorri, con un recorrido de 5 años que fue posible gracias a todas las personas amantes de la montaña y la naturaleza que durante ese tiempo nos han apoyado, acompañado en las salidas y compartido nuestros sueños de crecer.

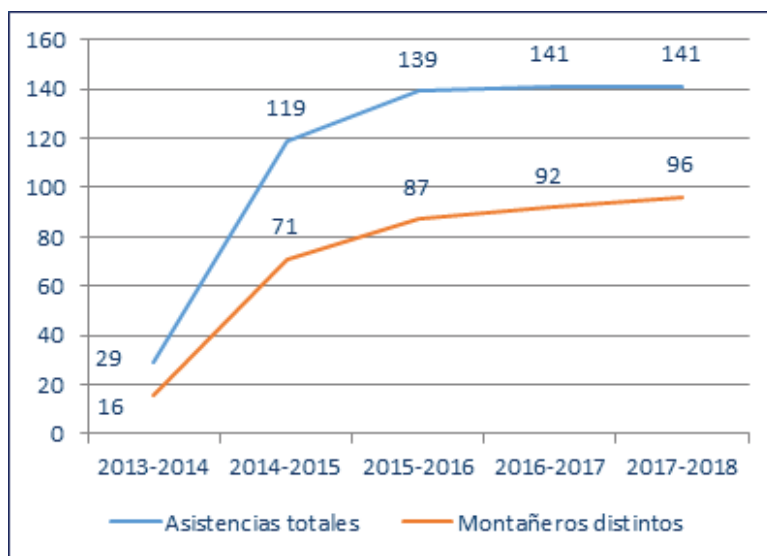
Y precisamente es esto, crecer, lo que ha supuesto este año para todos los que somos parte de este club. Un salto, no al vacío ya que ha conllevado un gran trabajo de fondo, pero sí un salto de calidad en nuestro afán por llegar a más personas y contagiar esta afición que a nosotros nos hace felices.

Todo este trabajo, en ocasiones duro pero ante todo ilusionante, ha permitido que nuestro primer año como Club de montaña federado haya sido todo un éxito, superando sin duda nuestras mejores expectativas. Nuevas caras y nuevos retos que han enriquecido nuestra actividad, empujándonos siempre hacia delante, sin conformarnos con lo que ya hemos conseguido.

Este ha sido el primer año de muchos que irán conformando la historia de Aitzeder Mendi Taldea. Historia de la que te invitamos a ser parte, y de la que recogemos una pequeña muestra en esta primera memoria.



2017-2018	
Nº de salidas	7
Montañeros distintos	96
Asistencias a salidas	141
Promedio asistentes	20,1
Socios	30%
No socios	70%
Miembros de la Comisión	3,0
Aukera	1,0
Ojalá	1,0
Epeletan 1	2,0
Epeletan 2	0,7
Total proyectos Itaka	4,7
Mujeres	35%
Hombres	65%



Número de montañeros distintos que han participado en alguna de las salidas y asistencias totales a las salidas. Datos comparados con los últimos cursos de Aitzgorri Mendi Taldea.



# SALIDAS

## Ganekogorta 31 Diciembre

Altitud: 998 m / Acceso: Bilbao / Asistentes: 76

Tras el parón del primer trimestre, arrancamos el curso de salidas siendo fieles a nuestras raíces: convocando a todo el que quisiera a despedir el año desde el Ganekogorta. La convocatoria fue todo un éxito sin precedentes, con 80 mendizales reunidos y reunidas en un ambiente festivo con grandes expectativas de cara al año nuevo y a la actividad del recién nacido club.

El Ganekogorta es la cima más alta y emblemática de todas a las que se puede acceder andando desde Bilbao, por lo que no es de extrañar que cada año más gente decida despedir el año con nosotros desde aquí.



Celebrando fin de año

## Larrano Puntie 20 Enero

Altitud: 981 m / Acceso: Urkiola / Asistentes: 11

La primera salida del año con Aitzeder consistió en disfrutar de una bonita mañana en el Parque Natural de Urkiola, donde ascendimos a Larrano Puntie. Este pico es un balcón privilegiado desde el que se pueden contemplar las impresionantes vistas de la cordillera de Anboto y el Duranguesado.

Es destacable la asistencia de nuevas socias a esta salida, lo cual auguraba un buen año. De camino a Larrano, también pasamos por Urkiola-mendi, una cima sencilla, pero cuyas vistas merecen la pena.



Disfrutando de la sierra de Anboto



## Aldamin 25 Febrero

Altitud: 1373 m / Acceso: Pagomakurre / Asistentes: 21

Tras la gran nevada de febrero, un grupo bastante numeroso de valientes nos animamos a intentar alcanzar la cruz del Gorbea y disfrutar de la nieve. Al final, el hielo en el tramo final hizo que sólo pudiéramos llegar a Aldamin, lo cual no quita mérito a la salida, ya que la nieve complicó ligeramente la ascensión. Cabe destacar la gran asistencia de personas del proyecto de alfabetización "Ojalá", habituales en nuestras salidas y que siempre ayudan a enriquecer el ambiente.



Con el invierno el Gorbea adquiere un aspecto diferente

## Ganguren 24 Marzo

Altitud: 477 m / Acceso: Bilbao / Asistentes: 13

Aprovechando el tirón de la última salida, un nutrido grupo de 13 personas nos animamos a ascender el Ganguren, situado entre Bilbao y Galdakao. A pesar de que el tiempo no acompañó demasiado y que el plan inicial era ir a la zona de Ordunte, pasamos una buena mañana de monte al lado de casa.

El Ganguren es la cumbre más alta de la sierra que lleva su mismo nombre y a la que pertenecen nombres tan conocidos como Artxanda o el monte Avril. Este pequeño monte quizá no es tan conocido como merecería, ya que permite contemplar unas asombrosas vistas sin necesidad de realizar una ascensión muy exigente.



Aprovechando un día de lluvia

## Trianoko Mendiak 15 Abril

Altitud: 887 m / Acceso: La Arboleda / Asistentes: 8

Hay días en los que vuelves a casa hecho polvo por la paliza que te has metido y eso te produce una satisfacción incomparable. Este día fue uno de esos, ya que las 5 cimas conquistadas y los más de 20 km de ruta no eran para menos. El día comenzó en el funicular de la Arboleda, tan emblemático como práctico para acceder a esta localidad minera. Desde allí, comenzamos un camino que nos llevó hasta las cimas de Ganeran, Gasterantz, Pico de la Cruz, Aldape y el plato fuerte del día: Eretza. Después de comer iniciamos el descenso hacia Sodupe, desde donde cogimos el tren para regresar a Bilbao.

Los montes de Triano constituyen un entorno privilegiado con innumerables cimas que ofrecen un punto de vista de Bizkaia y Cantabria desconocido para mucha gente. Además, la posibilidad de empezar la salida en un punto distinto al lugar en el que se acaba convierte esta salida en mucho más atractiva.



En la cima del Ganeran

## Besaide 12 Mayo

Altitud: 555 m / Acceso: Arrazola / Asistentes: 5

Probablemente, el Besaide no sea la cima más atractiva de la zona en la que se encuentra, pero su accesibilidad y la particularidad de ser el punto en el que se cortan las 3 provincias vascas hacen de él una buena opción para pasar una mañana de monte.

Los exámenes de mayo y el tiempo regular se hicieron notar en el número de asistentes. No obstante, esto no impidió que disfrutásemos de esta mañana de sábado en una de las zonas montañosas más bonitas de Bizkaia.



Aitzeder en Araba, Bizkaia y Guipuzkoa simultáneamente



## Aitzgorri 24 Junio

Altitud: 1528 m / Acceso: Santuario de Arantzazu / Asistentes: 7

No hay mejor forma de empezar el verano que ascendiendo un día de San Juan a la cima más alta de Euskadi. Realmente, el pico más alto se encuentra a unos pocos metros: el Aitxuri. No obstante, el Aizkorri es la montaña más emblemática de su sierra y suele considerarse el techo de Euskadi.



Aitzeder conquistando el techo de Euskadi

Esta salida fue un broche final espectacular para nuestro primer curso, con una buena asistencia y un tiempo inmejorable. Después de esta salida no cabe duda de que hay ganas de más, por lo que esperamos que estas imágenes tan bonitas se repitan a lo largo de este curso, cada vez con más mendizales dispuestos y dispuestas a disfrutar con Aitzeder.



# BELATXIKIETA



## FICHA

<b>Tiempo</b>	2h subida
<b>Dificultad</b>	Baja
<b>Altitud</b>	661 m
<b>Ubicación</b>	Amorebieta (Bizkaia) Sierra de Legarmendi
<b>Comienzo</b>	Comienzo en Lemoa y fin en Amorebieta. Ambas localidades tienen parada de Euskotren
<b>Cómo llegar</b>	• Euskotren. Línea Bilbao-Donostia. Sale de Atxuri. Parada: Lemoa (21') o Amorebieta (27'), según ruta
<b>Dónde comer</b>	Merendero junto a la cima
<b>Fuentes</b>	
<b>Sitios cubiertos</b>	
<b>Variantes</b>	En esta ficha proponemos subir desde Lemoa y bajar a Amorebieta
<b>Curiosidades</b>	
<b>Libros y mapas</b>	

## Ruta

Proponemos subir desde Lemoa y bajar a Amorebieta para no repetir el camino de subida y bajada y conocer distintos paisajes. Ambas localidades tienen parada de Euskotren. Salimos de la estación de Euskotren a la derecha, y al final de la calle giramos a la derecha para coger la carretera hacia Barazar. Cruzamos el puente sobre el río.

Una vez hemos cruzado ese puente seguimos el camino hacia el barrio de Gandarias, que es el que sale a la derecha. Es un pequeño camino paralelo al río. Caminando, veremos a la izquierda un primer caminito que sube a una casa, pero no lo tomaremos.



El ascenso comienza en este cruce, donde ahora sí giraremos a la izquierda en dirección al barrio de Gandarias, dejando Errekalde en dirección recta. En este punto comienza el ascenso. Ya no hay pérdida hasta la zona del Belatxikieta: es seguir todo recto.

Cruzamos el barrio de Gandarias, ascenderemos y veremos un cortafuegos a lo largo del camino, pero no hay ninguna bifurcación en la que podamos perdernos.

Finalmente llegaremos a un llano con alguna edificación desde donde ya se divisan los montes de la sierra de Aramotz. Seguimos este camino. Al final del camino, dejando atrás las casas, veremos otro cruce, ya bastante cerca de la cima. Seguimos por la izquierda.

La pista se termina junto a una cuadra y continuaremos campo a través siguiendo las marcas amarillas y blancas. Finalmente el Belatxikieta aparecerá frente a nosotros.



### RUTA EN LA FOTOGRAFÍA

La mayor complicación de la ruta se encuentra al iniciar el descenso. En primer lugar bajamos de la cima (1) a las mesas del merendero (2), donde, en lugar de tomar los caminos que salen, bajaremos a la izquierda, en la dirección por donde hemos llegado desde Lemoa, hasta bajar al camino (3).

Cogemos ese camino a la derecha, y como se aprecia en el mapa, hay un camino que discurre paralelo al nuestro pero a una altura inferior.

Andaremos hasta donde veamos una bajada sencilla (4) a este segundo camino (5), pero no será ninguna pista marcada.

Una vez en este camino volvemos a continuar por nuestra derecha, hasta encontrar un camino (6) que baja directo hasta Amorebieta. La referencia es encontrar el camino al norte que baja hacia Amorebieta.

## Más información

En las siguientes paginas web:

<http://www.mendikat.net/monte.php?numero=524>

<http://es.wikineos.com/wiki/Belatxikieta>

Advertencia: esta ficha ha sido redactada con todo el cuidado posible pero podría contener algún error. Si detectas alguno, te agradeceremos que nos avises al equipo de Aitzeder Mendi Taldea.

# LA SOSTENIBILIDAD EN LA MONTAÑA

*Mikel Querejeta, miembro de la comisión*



Según el Diccionario de la Real Academia de la Lengua Española, la sostenibilidad, “especialmente en ecología y economía, es algo que se puede mantener durante largo tiempo sin agotar los recursos o causar grave daño al medio ambiente”.

Ello implica, que para las personas enamoradas de la montaña, el senderismo, la naturaleza y todas las diferentes actividades que la Madre Tierra nos ofrece requieren de un cierto cuidado. Al respecto de las carreras de montaña o la acampada, todo el mundo tenemos en la cabeza la escena de lugares menos cuidados o con más cantidad de basura que la que deseáramos.

Por ello es necesario que hiciésemos una reflexión, puesto que planeta sólo hay uno. En este artículo de Manuel Oñorbe ubicado en la web de Ciencias ambientales, podemos informarnos mejor al respecto. (<https://www.cienciasambientales.com/es/noticias-ambientales/>

*sostenibilidad-de-carreras-por-montana-en-espacios-naturales-prottegidos-dos-casos-de-estudio-11991)*

El aumento de las competiciones deportivas en el medio natural ha sido extraordinario en los últimos años y las mismas, en muchos casos, pueden estar causando graves problemas y deterioro. Este incremento está siendo especialmente significativo en el caso de las denominadas **carreras por montaña**. Lógicamente los deportistas a nivel individual y los organizadores de competiciones buscan los lugares más bellos para realizarlos, y esos lugares más bellos suelen ser precisamente los que están mejor conservados, que coinciden con los espacios naturales protegidos.

Aunque algunas comunidades autónomas han aprobado regulaciones concretas sobre actividades deportivas en la naturaleza, en su gran mayoría sólo suelen referirse a vehículos a motor.



En áreas protegidas las actividades de uso público deben regularse además a través de los planes de gestión, particularmente de los **PRUG**. En un escenario ideal estas áreas protegidas deberían contar con planes de uso público actualizados, que recogieran, entre otras cuestiones, sus capacidades de carga.

El problema radica en que, a pesar del gran número de espacios naturales con los que contamos, existe un enorme déficit de planes de gestión para clarificar la situación de usos y actividades. Sirvan como ejemplo los datos del **Termómetro de la Red Natura 2000 de EUROPARC-España**, que apuntan que aproximadamente la mitad de los planes de gestión de la **Red Natura 2000** española se encuentran aprobados en el momento actual.

Desde el punto de vista de la evaluación ambiental, no existe una regulación específica respecto a competiciones deportivas, teniendo en cuenta que la **Ley de Evaluación de Impacto Ambiental** se refiere a proyectos y no a actividades.

Con la finalidad de contribuir a establecer un diálogo más objetivo y constructivo entre las partes implicadas y dotar de herramientas que ayuden a la toma de decisiones, se presentan dos casos de estudio recientemente publicados:

- Propuesta de medidas de gestión ambiental para la sostenibilidad de las carreras por montaña, por el Departamento de Ecología de la Universidad Autónoma de Madrid. (<https://www.mapama.gob.es/es/ceneam/recursos/pag-web/propuesta-medidas-carreras-montana.aspx>)
- Informes ambientales del circuito oficial madrileño de carreras por montaña, por la Federación Madrileña de Montañismo. (<http://www.fmm.es/actividades-de-montana/2013-10-22-12-12-24/informes-ambientales-carreras-montana>)

**Sostenibilidad de carreras por montaña en espacios naturales protegidos: dos casos de estudio, por Manuel Oñorbe.**



Junto a ello, podríamos centrarnos en la propuesta realizada por Herman Daly, una de las personas pioneras al respecto de la sostenibilidad ecológica, sobre los pilares que pautan la sostenibilidad ambiental:

### **Rendimiento**

Para que los recursos con los que contamos sean renovables (no se acaben) la tasa de uso, recolección o pesca, no debe exceder a la tasa de regeneración que necesitan cada uno de los recursos estudiados.

### **Contaminación**

No es posible que el ser humano contamine a un ritmo más rápido del que la Tierra y el Medio Ambiente son capaces de asimilar y procesar, esto también implica una eliminación sostenible y natural de los residuos.

### **Agotamiento**

Cuando nos referimos a los recursos que no son renovables y que por tanto son finitos, el índice de agotamiento de los mismos no debería superar el tiempo de desarrollo de sustitutos comparables y derivados de recursos renovables, para ese recurso.

Esta lista se puede acortar en una definición más global. La sostenibilidad ambiental es la tasa de aprovechamiento de los recursos renovables, la creación de contaminación y el agotamiento de los recursos no renovables, que puede continuar indefinidamente, ya que, si no existe la continuidad, entonces no son sostenibles.

### **Objetivos**

El objetivo de la sostenibilidad ambiental es conservar los recursos naturales y desarrollar fuentes alternativas de energía, mientras se reduce la contaminación y los daños al medio ambiente causados por culpa de las acciones antropogénicas.

Para calcular la sostenibilidad ambiental, el principio rector es el estado del planeta a futuro, medido en períodos predeterminados de años (un lustro, una década, un siglo, un milenio). Muchos de los proyectos en los que se basa la sostenibilidad ambiental implicarán, por ejemplo, la replantación de bosques, la preservación de humedales y la protección de áreas naturales.



### **Críticas**

La mayor crítica a la que se enfrentan las iniciativas que promueven la sostenibilidad ambiental es que sus prioridades pueden estar en desacuerdo con las necesidades de una sociedad creciente, hiper-consumidora e industrializada.

Otros críticos dicen que la sostenibilidad ambiental va en contra del modelo económico actual, que es imposible de cambiar por más degradante que resulte para el Medio Ambiente y que ninguna forma de crecimiento económico puede continuar indefinidamente.

Fuente: <https://www.ecoticias.com/sostenibilidad/132018/sostenibilidad-ambiental>

Por lo tanto, la próxima vez que vayamos a la montaña, no olvidemos lo importante que es el cuidado de nuestro entorno y la importancia que el Ser Humano tiene para su sostenibilidad.

Sigamos cuidando de nuestra casa común, un espacio donde compartir juntos de nuestros montes y de maravillarnos con todas las cosas que nos encontramos por el camino.

Uno de los valores del club es el de cuidar por la naturaleza y tratarla con todo el respeto que se merece.







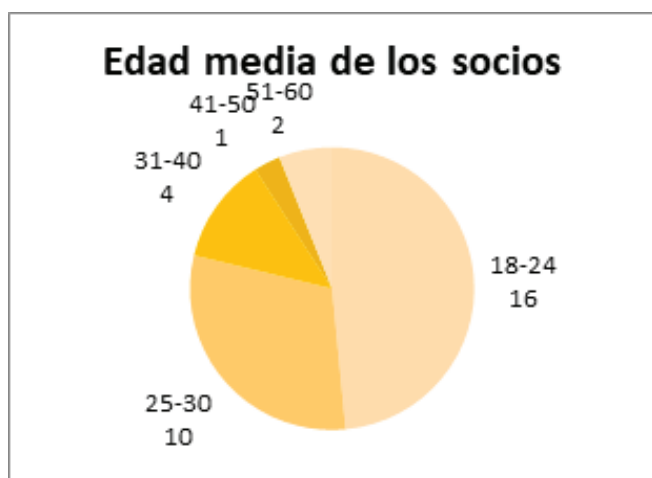
# ORGANIZACIÓN

*Comienzo de un proyecto con mucho por recorrer*



Somos un grupo joven de mendizales que empieza a caminar como club. Una nueva etapa que nos anima a ver las cosas con un nuevo enfoque e ilusionarnos con todo por lo que este por venir.

La organización del club se hace a través de dos equipos que llevan el día a día. Estos equipos están elegidos y constituidos por los socios que quieran apoyar y hechar una mano en las actividades que vamos realizando.



La edad media de nuestros socios es de 27 años.

Uno de los equipos es la Junta Directiva que se elige en Asamblea General. La primera Junta Directiva para la constitución del club la constituyen Ander Mijandos (Presidente), Asier Mintegi (Vicepresidente), Jon Gil (Secretario), Mikel Querejeta (Vocal) y Mikel Silió (Vocal). Este equipo se encarga de velar por la marcha del club y llevar a cabo las tareas derivadas desde la asamblea de socios.

El segundo de los equipos es la Comisión Ejecutiva, actualmente formada por 8 socios del club:

- Ander Mijangos (Gestión)
- Asier Mintegi (Gestión)
- Mikel Querejeta (Comunicación)
- Jon Gil (Salidas)
- David Galarza (Salidas)
- Cristina Elías (Salidas)
- Xabi Sierra
- Mikel Silió (Comunicación)

Actualmente se ha incorporado Maialen Urruela, bienvenida. Este equipo se encarga de llevar a cabo el día a día del club. Se realiza la gestión de los socios, las salidas y las cuentas, la preparación de las salidas, el seguimiento de los diferentes proyectos y la colaboración en los diferentes ámbitos que participamos, ya sean en sensibilización, formación o participación.



Los socios han sido nuestra prioridad este curso en el que entrabamos a formar parte de la Federación Vizcaína de Montaña y podíamos dar licencias federativas a parte de las actividades ofrecidas por el propio club.

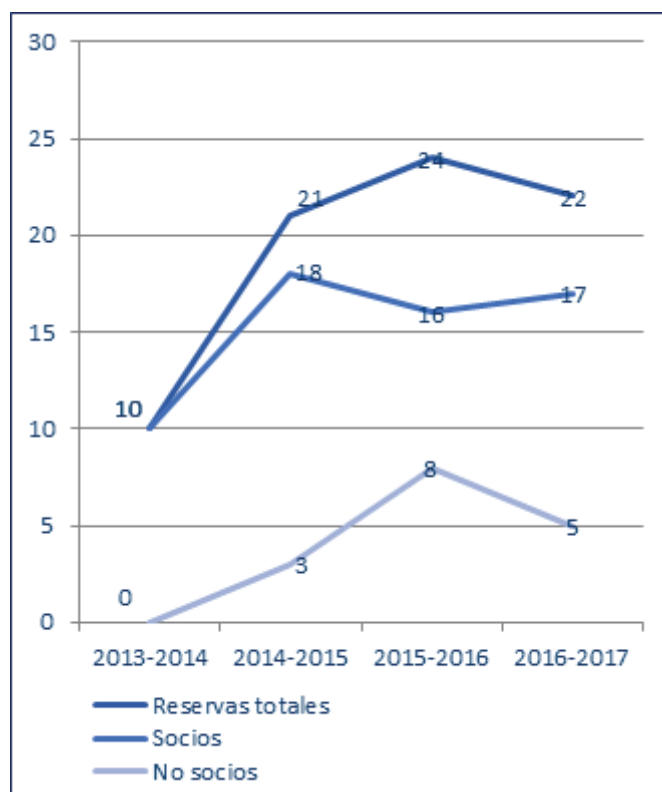
Este año el numero de socios ha aumentado hasta los 33 socios continuando con un recorrido creciente. Seguiremos trabajando en esta línea para compartir con más gente y a la vez acercar a más mendizales que quieran hacerse amigos del club.



Datos comparados con los últimos cursos de Aitzgorri Mendi Taldea.

### Tienda de campaña

La tienda de campaña se ha ido utilizando a lo largo de estos años una media de 20 veces por temporada. La han utilizado tanto socios como no socios. Os animamos a todos vosotros a solicitar estos recursos del club para vuestro disfrute.



# ECONOMÍA

Balance y Cuenta de Resultados del primer año de Aitzeder Mendi Taldea. Cuentas aprobadas por parte de la Asamblea General del club.

## Balance

A 31 de agosto de 2018

ACTIVO	31/08/2018
<b>A) ACTIVO NO CORRIENTE</b>	<b>90,00 €</b>
I. Inmovilizado intangible	
II. Bienes del Patrimonio Histórico	
III. Inmovilizado material	
IV. Inversiones inmobiliarias	
V. Inversiones en entidades del grupo y asociadas a largo plazo	
VI. Inversiones financieras a largo plazo	90,00 €
<b>B) ACTIVO CORRIENTE</b>	<b>299,03 €</b>
I. Existencias	
II. Usuarios y otros deudores de la actividad propia	6,00 €
III. Deudores comerciales y otras cuentas a cobrar	
IV. Inversiones en entidades del grupo y asociadas a corto plazo	
V. Inversiones financieras a corto plazo	
VI. Periodificaciones a corto plazo	
VII. Efectivo y otros activos líquidos equivalentes	293,03 €
<b>TOTAL ACTIVO (A + B)</b>	<b>389,03 €</b>

PATRIMONIO NETO Y PASIVO	31/08/2018
<b>A) PATRIMONIO NETO</b>	<b>-7,62 €</b>
A-1) Fondos propios	-7,62 €
I. Dotación fundacional/Fondo social	
1. Dotación fundacional/Fondo social	
2. (Dotación fundacional no exigida/Fondo social no exigido)	
II. Reservas	
III. Excedentes de ejercicios anteriores	
IV. Excedente del ejercicio	-7,62 €
A-2) Subvenciones, donaciones y legados recibidos	
<b>B) PASIVO NO CORRIENTE</b>	<b>380,00 €</b>
I. Provisiones a largo plazo	
II. Deudas a largo plazo	380,00 €
1. Deudas con entidades de crédito	
2. Acreedores por arrendamiento financiero	
3. Otras deudas a largo plazo	380,00 €
III. Deudas con entidades del grupo y asociadas a largo plazo	
V. Periodificaciones a largo plazo	
<b>C) PASIVO CORRIENTE</b>	<b>16,65 €</b>
I. Provisiones a corto plazo	
II. Deudas a corto plazo	
1. Deudas con entidades de crédito	
2. Acreedores por arrendamiento financiero	
3. Otras deudas a corto plazo	
III. Deudas con entidades del grupo y asociadas a corto plazo	
IV. Beneficiarios-Acreedores	
V. Acreedores comerciales y otras cuentas a pagar	16,65 €
1. Proveedores	
2. Otros acreedores	16,65 €
VI. Periodificaciones a corto plazo	
<b>TOTAL PATRIMONIO NETO Y PASIVO (A + B + C)</b>	<b>389,03 €</b>



## Cuenta de resultados

Curso 2017-2018, en comparación con el presupuesto.

	Presupuesto	Ejecutado	
<b>TOTAL GASTOS</b>	<b>1.418,18 €</b>	<b>1.672,34 €</b>	118%
<b>FUNCIONAMIENTO</b>	<b>234,30 €</b>	<b>213,77 €</b>	91%
Web	43,36 €	43,36 €	
Teléfono móvil	20,05 €	17,82 €	
Apartado postal	72,00 €	73,30 €	
Material de oficina, papelería	5,00 €	23,90 €	
Correos y mensajería	0,00 €	0,00 €	
Viajes	0,00 €	0,00 €	
Gastos bancarios	93,89 €	55,39 €	
<b>COMUNICACIÓN</b>	<b>65,00 €</b>	<b>4,96 €</b>	8%
Fotocopias	10,00 €	0,00 €	
Tarjetas buzones	15,00 €	4,96 €	
Bandera	40,00 €	0,00 €	
<b>ACTIVIDADES</b>	<b>135,00 €</b>	<b>126,36 €</b>	94%
Salidas	120,00 €	126,36 €	
Concurso "mendizale del año"	0,00 €	0,00 €	
Concurso fotografía	15,00 €	0,00 €	
Aniversario	0,00 €	0,00 €	
Asamblea		0,00 €	
<b>MATERIAL</b>	<b>0,00 €</b>	<b>16,48 €</b>	=
Material de montaña	0,00 €	0,00 €	
Libros y mapas		0,00 €	
Botiquín	0,00 €	16,48 €	
Otro material	0,00 €	0,00 €	
<b>MERCHANDISING</b>	<b>0,00 €</b>	<b>0,00 €</b>	=
Camisetas	0,00 €	0,00 €	
<b>FEDERACIÓN</b>	<b>968,58 €</b>	<b>1.294,12 €</b>	134%
Licencias	636,18 €	961,72 €	
Cuota FVM	332,40 €	332,40 €	
<b>APORTACIONES</b>	<b>14,00 €</b>	<b>16,65 €</b>	119%
1% cooperación	14,00 €	16,65 €	
<b>OTROS GASTOS</b>	<b>1,30 €</b>	<b>0,00 €</b>	0%
Gastos varios	1,30 €	0,00 €	
Gastos extraordinarios	0,00 €	0,00 €	

	Presupuesto	Ejecutado	
<b>TOTAL INGRESOS</b>	<b>1.418,18 €</b>	<b>1.664,72 €</b>	117%
<b>INGRESOS PROPIOS</b>	<b>720,00 €</b>	<b>645,00 €</b>	90%
Cuotas de socios	720,00 €	645,00 €	
Venta de merchandising	0,00 €	0,00 €	
<b>ACTIVIDADES</b>	<b>62,00 €</b>	<b>41,00 €</b>	66%
Salidas	50,00 €	36,00 €	
Préstamo de materiales	12,00 €	5,00 €	
<b>FEDERACIÓN</b>	<b>636,18 €</b>	<b>961,72 €</b>	151%
Licencias	636,18 €	961,72 €	
<b>SUBVENCIONES</b>	<b>0,00 €</b>	<b>0,00 €</b>	=
FVM	0,00 €	0,00 €	
<b>OTROS INGRESOS</b>	<b>0,00 €</b>	<b>17,00 €</b>	=
Ingresos financieros	0,00 €	0,00 €	
Donativos	0,00 €	0,50 €	
Ingresos extraordinarios	0,00 €	16,50 €	

	Presupuesto	Ejecutado
<b>RESULTADO EJERCICIO</b>	<b>0,00 €</b>	<b>-7,62 €</b>

# IMPACTO SOCIAL Y MEDIOAMBIENTAL

¿Que huella dejamos en nuestro entorno?

El coche ha sido el medio de transporte empleado en 4 de las salidas, más de la mitad. Otras dos salidas fueron a pie y una en transporte público.

Medio de transporte empleado en las salidas	2017-2018
Andando	2
Transporte público	1
Coche	4

Asistencias según medio de transporte (%)	2017-2018
Andando	63%
Transporte público	6%
Coche	31%

Sin embargo, si nos fijamos en los porcentajes sobre el total de asistencias, las salidas a pie suponen la mayoría, dado que la salida más exitosa de todo el curso (la del Ganekogorta, que reunió a un total de 76 montañeros) fue a pie desde Bilbao, quedando las asistencias a salidas en coche en un 31%.

En cualquier caso, es un objetivo del club reducir el número de salidas a las que vamos en coche, en favor del transporte público.

Además de tratar de minimizar nuestro impacto medioambiental, también nos preocupamos por tener un efecto positivo en la sociedad:

- La única entidad bancaria con la que trabajamos en Triodos Bank, un banco que sigue los principios de la banca ética. El 100% de nuestra operativa se realiza con dicha entidad.
- Donamos el 1% de nuestro presupuesto a la cooperación al desarrollo tal y como establecen nuestros estatutos. Este curso la aportación asciende a 16,65 €. Es una aportación pequeña pero muy significativa: siempre aportaremos un 1% de nuestro presupuesto a alguna ONGD.
- Apoyamos la economía social y solidaria: nuestro proveedor de telefonía móvil es Somos Conexión, una cooperativa catalana de telecomunicaciones que sigue los principios de la economía social.
- Nos preocupamos por la igualdad entre mujeres y hombres: somos conscientes de que no tenemos suficiente presencia de mujeres en el club pero nos esforzamos continuamente por buscar la participación en términos de igualdad.

	2017-2018	
	Mujeres	Hombres
Asistencia a salidas	49	92
Asistencia a salidas (%)	35%	65%
Socios	11	22
Socios (%)	33%	67%
Socios federados	3	9
Socios federados (%)	25%	75%
Miembros en la Comisión	1	7
Miembros en la Comisión (%)	13%	88%
Miembros en la Junta Directiva	0	5
Miembros en la Junta Directiva (%)	0%	100%



Aunque echamos en falta la presencia de más mujeres entre nuestra base social (socios, asistencia a salidas...), invitamos especialmente a todas nuestras socias a implicarse en la vida del club participando de la Comisión, de la Junta Directiva... Nos preocupa que cuanto más cerca de la "base" encontramos más mujeres (son un 35% de las asistentes a las salidas) y la proporción va cayendo en la pirámide de nuestra estructura (hasta la Junta Directiva, en la que no hay ninguna mujer).

Esta situación mejorará este curso 2018-2019, ya que la candidatura a la Junta Directiva de los actuales integrantes incluirá a Cristina que se ha ofrecido candidata.

El club de montaña Aitzeder Mendi Taldea participa de las siguientes federaciones y entidades:

	<b>Condición</b>	<b>Desde</b>
Federación Vizcaína de Montaña	Miembro de la Federación	2017
Euskal Mendizale Federazioa-Federación Vasca de Montaña	Miembro de la Federación (a través de la territorial)	2017
Somos Conexión Sociedad Cooperativa Catalana Limitada	Socio	2017

# CONCURSO “MENDIZALE DEL AÑO”

*El club de montaña Aitzeder Mendi Taldea organiza el concurso “MENDIZALE DEL AÑO”*

## ¿En qué consiste?

El concurso invita a los montañeros de Aitzeder Mendi Taldea a dejar una tarjeta del club en los buzones instalados en las cimas cada vez que vayan al monte, para anualmente premiar a los montañeros que más montes hayan subido.

## ¿Cuáles son los objetivos?

El concurso tiene 3 objetivos:

- Continuar una tradición de los clubes de montaña vascos.
- Fomentar la identificación de los socios y amigos de Aitzeder Mendi Taldea con el club, incluso cuando suben a montes por su cuenta.
- Dar a conocer el club cuando otros montañeros vayan encontrando tarjetas de Aitzeder Mendi Taldea en las cimas.

## ¿Quién puede participar?

La participación en el concurso es gratuita y podrán participar todas las personas que lo deseen, incluyendo socios y amigos de Aitzeder Mendi Taldea; miembros de la CE inclusive, y cualquier otra persona cercana a Aitzeder Mendi Taldea.





## ¿Qué son los buzones?

En muchos de los montes del País Vasco, Navarra y alrededores existe un buzón, un objeto de metal con forma de cruz, cohete, casa... que tiene una apertura a modo de buzón.

Es costumbre entre los clubes de montaña del País Vasco que los montañeros dejen una tarjeta del club en el buzón de los montes que suben. En la tarjeta ponen los datos del montañero y la dirección del club. El siguiente montañero que suba recoge la tarjeta y la envía al club y deja su tarjeta. Esto permite a los clubes seguir la actividad de sus montañeros.

### ¿Qué poner en la tarjeta?

- Nombre del montañero
- Nombre del monte
- Altura del monte
- Fecha y hora



## Concurso 'mendizale del año'

Inspirado en el Concurso de los Cien Montes, Aitzeder Mendi Taldea premiará cada año al montañero (socio o amigo) que más cimas haya subido.

Inicialmente se premiarán las siguientes categorías:

- **Mayor número de ascensiones.** Se premiará al montañero que más cimas haga, independientemente del número de cimas por día o de que se repitan. Es decir, se contarán todas las tarjetas que lleguen al club.
- **Mayor número de montes distintos.** En esta categoría se premiará al montañero que más montes distintos suba a lo largo del año. Se pueden subir varios montes el mismo año, pero si un mismo monte se repite varias veces solo se contará una vez. Se pueden subir varios montes el mismo día, pero si pertenece a una misma cordillera solo se contará una vez.

Solo se tendrán en cuenta las tarjetas que lleguen al club además de las salidas oficiales de Aitzeder Mendi Taldea.

*¡Animaros a participar!*



**Club de Montaña Aitzeder Mendi Taldea**

Apartado Postal, 15 - 48080 BILBAO

693772909

[www.aitzedermt.org](http://www.aitzedermt.org)